/ Bring more humanity to healthcare

Hoe AI en Machine Learning jou helpen om tijdige spoedzorg te ontvangen

topicus

rescue track

rescue track

12.000 eenheden op de weg

rescue track

40.000.000 posities

in 24 uur

rescue track

25.000 Inzetten

in 24 uur

rescue track

190 aangesloten meldkamers

rescue track

20 ‘GMS-en’ met Rescuetrack-integratie

rescue track

Beschikbaar in 8(+1) landen

rescue track

Rescuetrack wereldwijd

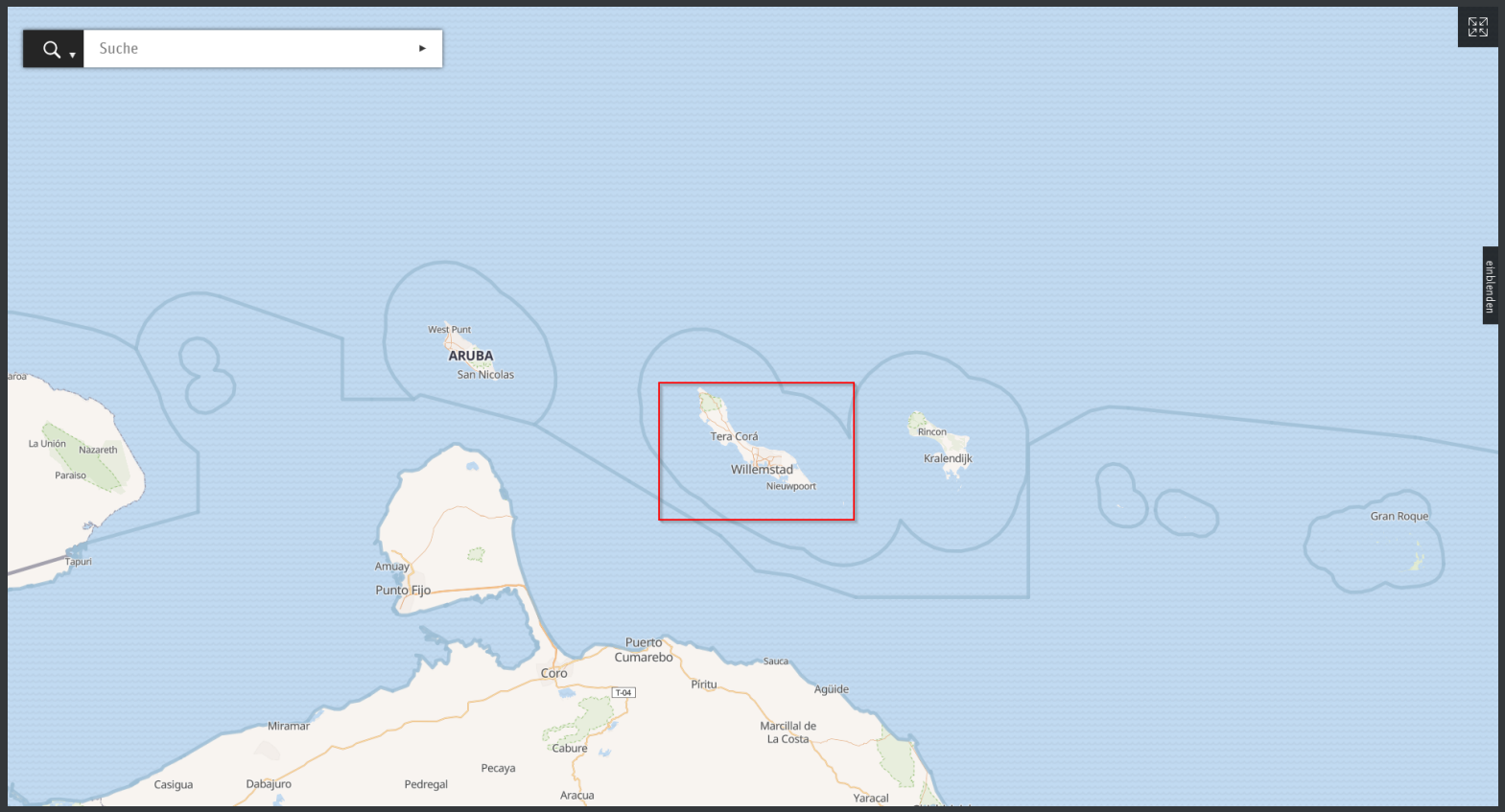

rescue
track

Rescuetrack Curacao



rescue track

Datacenter

ISO 9001/ISO 27001

- existing Datacenter
- planned Extensions

rescue track

Ecosysteem

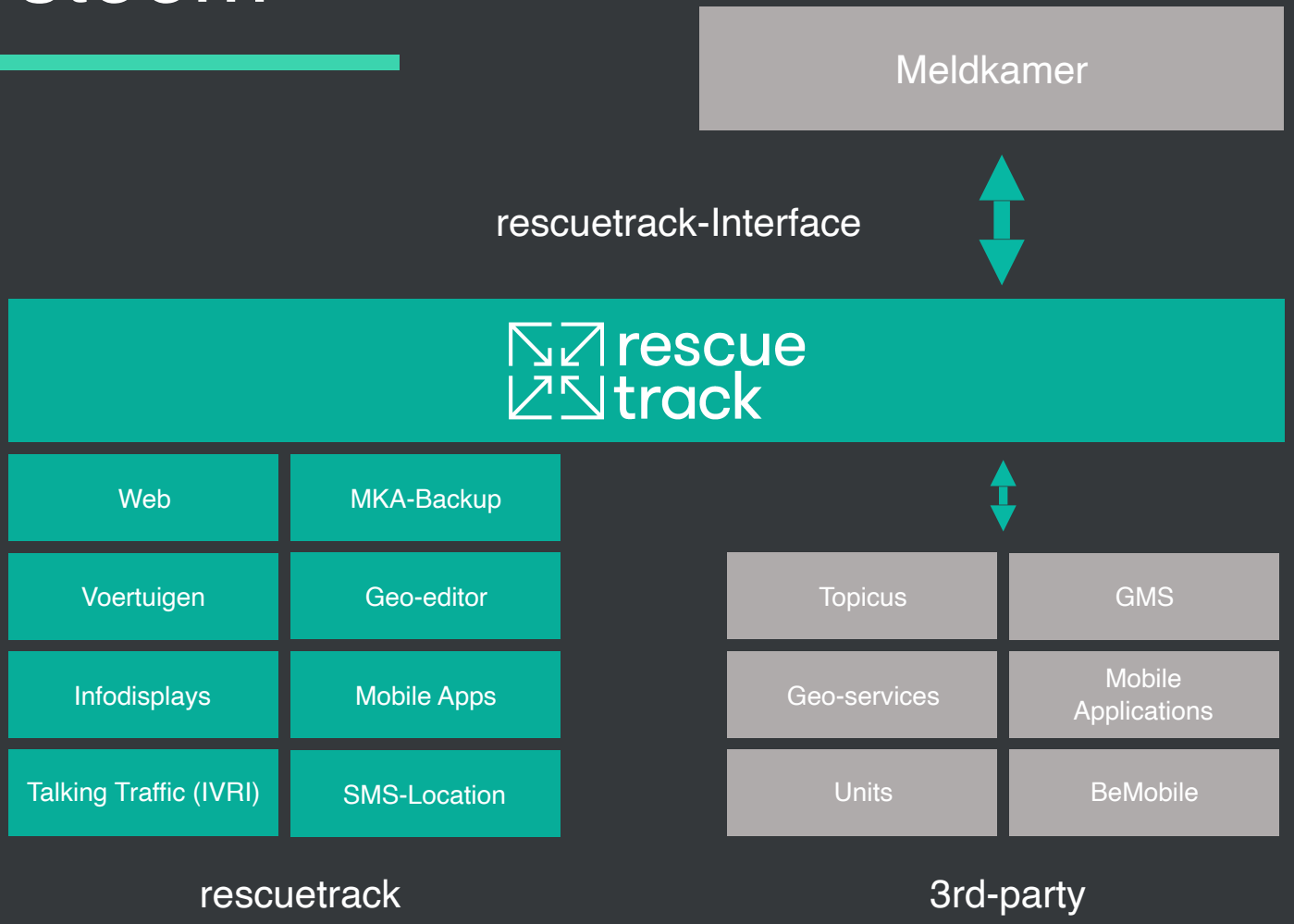

rescue track

Routeplanner

rescue track

Zelflerend vermogen

rescue track

Ondersteunende intelligentie

rescue track

Continue oplossen van terugkerende uitdagingen

rescue track

Routeplanner

rescue track

Verkeersdata

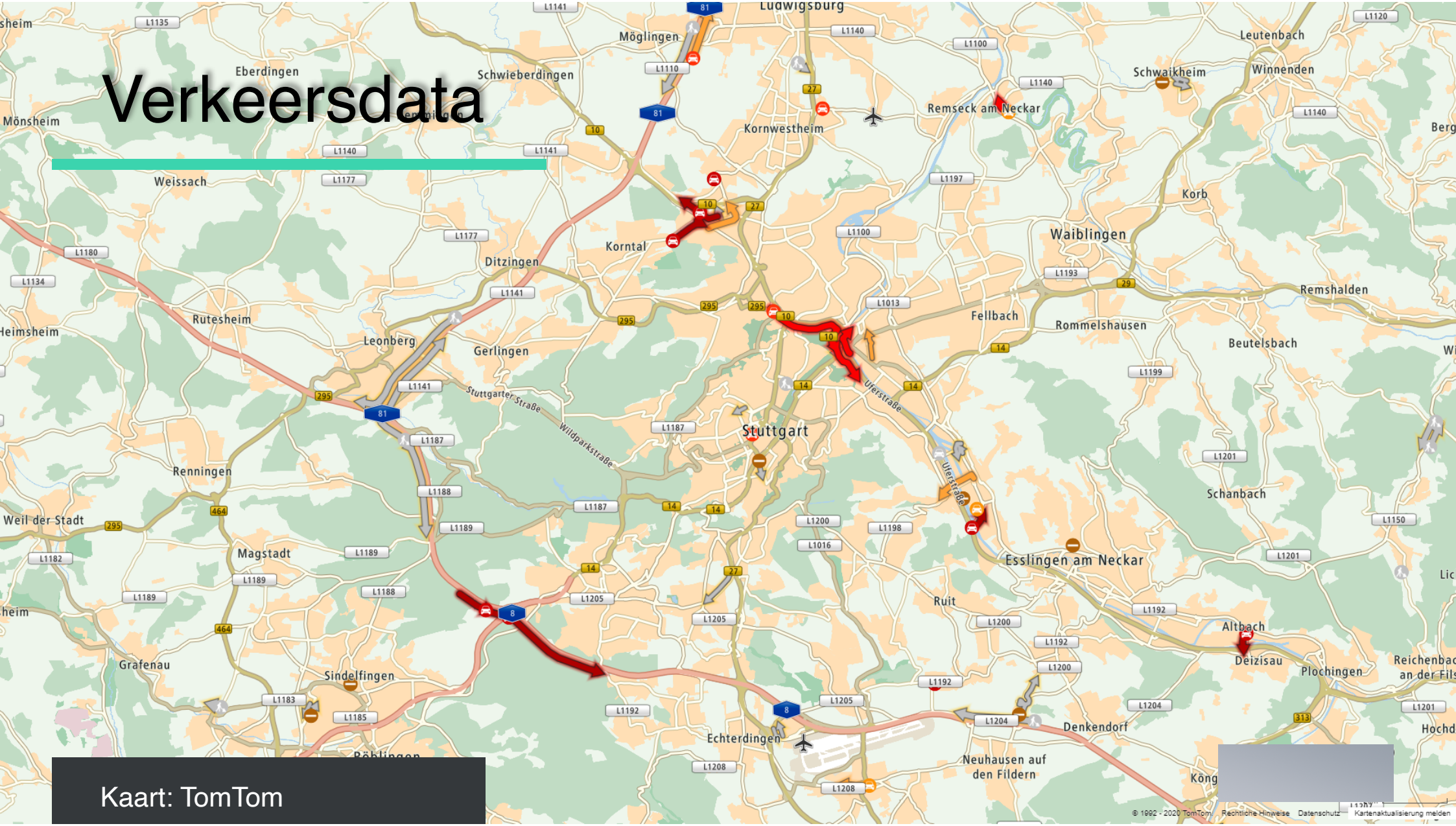

Kaart: TomTom

Hulpverlening speciale regels

rescue track

Hulpverlening speciale afmetingen

Foto: MobiliteitsPlatform

rescue track

Hulpverlening speciale snelheid

rescue track

Welke straten kunnen of moeten bereikt worden?

rescue track

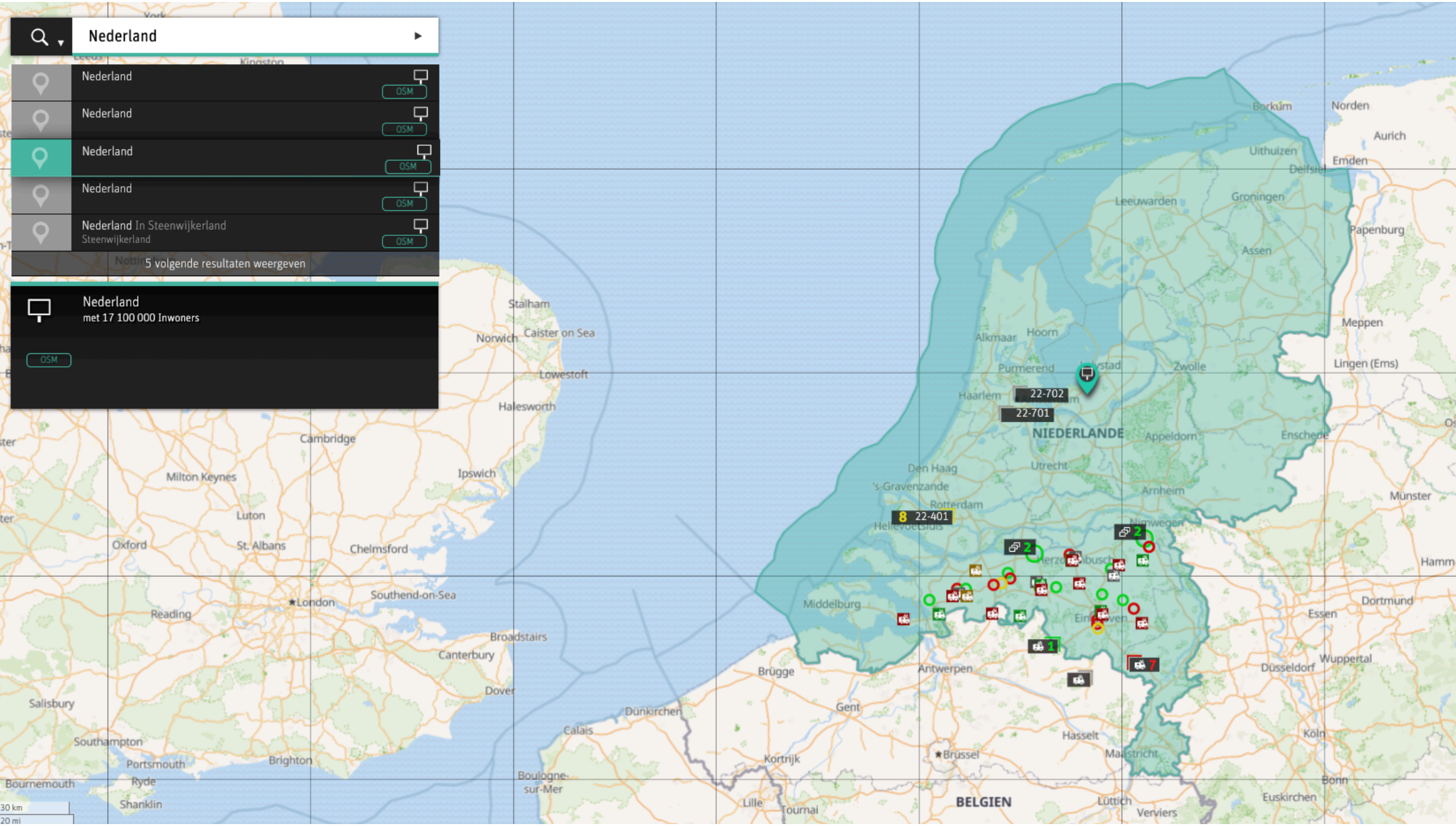
Nederland
Nederland
OSM
Nederland
OSM
Nederland
OSM
Nederland
OSM
Nederland In Steenwijkerland
Steenwijkerland
OSM
5 volgende resultaten weergeven
Nederland
met 17 100 000 Inwoners
OSM
22-702
22-701
8 22-401
NIEDERLANDE
BELGIEN
Borkum
Norden
Aurich
Emden
Uithuizen
Delfzijl
Leeuwarden
Groningen
Papenburg
Assen
Meppen
Lingen (Ems)
Alkmaar
Hoorn
Purmerend
Zwolle
Haarlem
Appeldorn
Enschede
Den Haag
Utrecht
's-Gravenzande
Arnhem
Rotterdam
Münster
Nijmegen
Hamm
Middelburg
Dortmund
Essen
Wuppertal
Düsseldorf
Antwerpen
Brügge
Gent
Hasselt
Maastricht
Köln
Kortrijk
Brüssel
Bonn
Euskirchen
Lüttich
Verviers
Lille
Tournai
Dünkirchen
Calais
Boulogne-sur-Mer
Stalham
Norwich
Caister on Sea
Lowestoft
Halesworth
Cambridge
Milton Keynes
Ipswich
Luton
Oxford
St. Albans
Chelmsford
London
Southend-on-Sea
Reading
Broadstairs
Canterbury
Dover
Salisbury
Southampton
Portsmouth
Brighton
Bournemouth
Ryde
Shanklin
30 km
20 mi

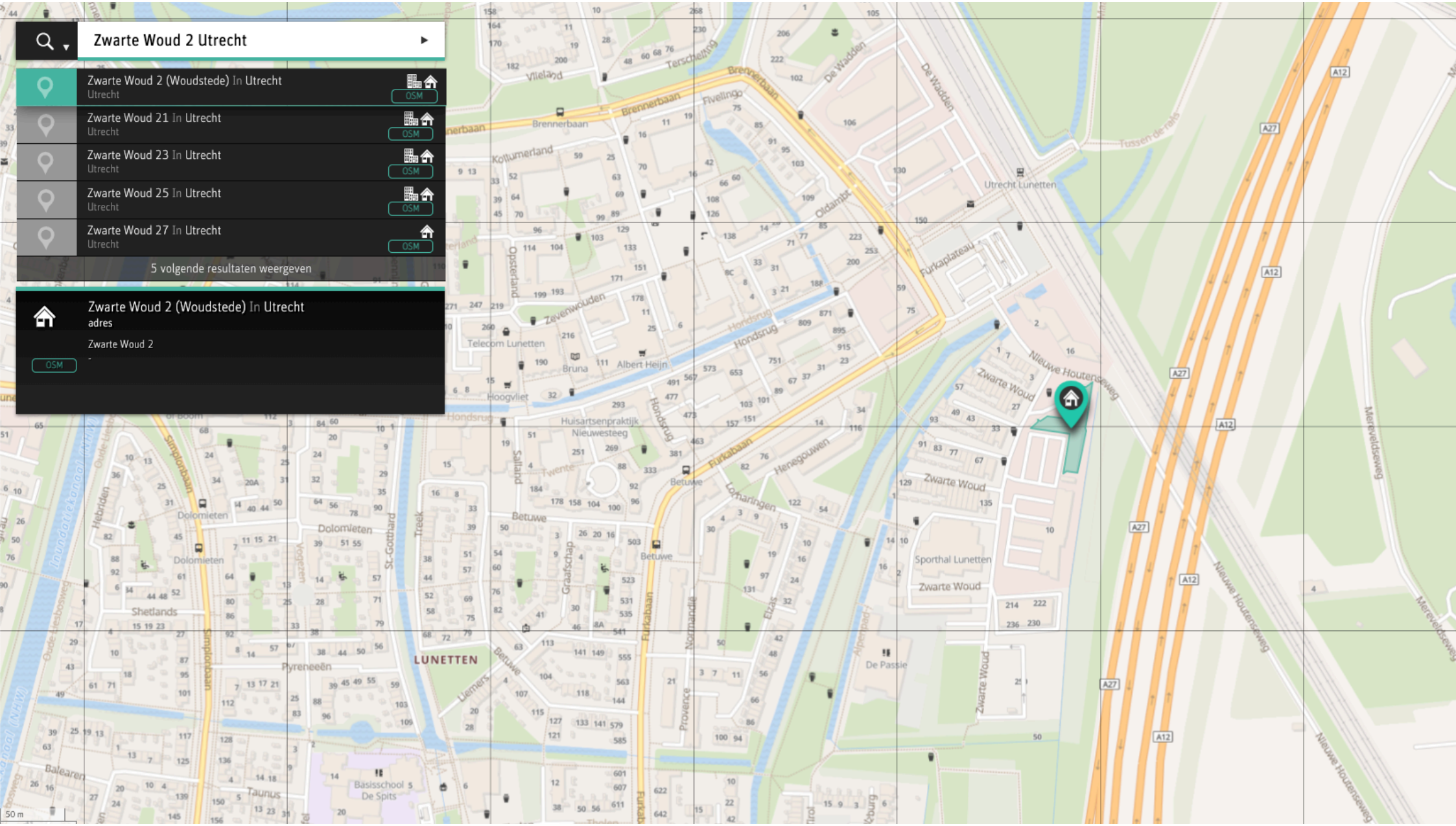
Zwarte Woud 2 Utrecht
Zwarte Woud 2 (Woudstede) In Utrecht
Utrecht
OSM
Zwarte Woud 21 In Utrecht
Utrecht
OSM
Zwarte Woud 23 In Utrecht
Utrecht
OSM
Zwarte Woud 25 In Utrecht
Utrecht
OSM
Zwarte Woud 27 In Utrecht
Utrecht
OSM
5 volgende resultaten weergeven
Zwarte Woud 2 (Woudstede) In Utrecht
adres
Zwarte Woud 2
OSM
Brennerbaan
Kollumerland
Zevenwouden
Hondsrug
Furkabaan
Betuwe
Dolomieten
Shetlands
Pyreneeën
LUNETTEN
Telecom Lunetten
Albert Heijn
Huisartsenpraktijk Nieuwesteeg
Utrecht Lunetten
Furkaplateau
Nieuwe Houtenseweg
Zwarte Woud
Sporthal Lunetten
De Passie
Basisschool De Spits
Simplonbaan
Mereveldseweg
50 m

OpenStreetMap | Bewerken | Geschiedenis | Exporteren | Gps-trajecten | Gebruikersdagboeken | Auteursrechten

Zoeken | Waar is dit? | OK

Objecten opvragen

Klik op de kaart om nabije objecten te vinden.

Kenmerken in de buurt

Kantoorgebouw Woudstede

Toegangsweg #313983568

Parkeerterrein #369659193

Omsluitende objecten

Kantoorgebouw Woudstede

Commercieel gebied #32533821

Woongebied #114293377

Stadsgrens Utrecht

Stadsdeelgrens Utrecht

Staatsgrens Utrecht

Administratieve grens Hoogheemraadschap De Stichtse Rijnlanden

Safety region Veiligheidsregio Utrecht

Kiesgrens Kieskring 8 (Utrecht)

Legal Arrondissement Midden-Nederland

Statistical West-Nederland

OpenStreetMap | Bewerken | Geschiedenis | Exporteren

Gps-trajecten Gebruikersdagboeken Auteursrechten Hulp

Zoeken Waar is dit? OK

Weg: Nieuwe Houtenseweg (153328665)

Versie #12

Add whether there are cycleways

meer dan 2 jaar geleden bewerkt door Pander · Wijzigingenset #70903643

Labels

cyclestreet	yes
highway	unclassified
lit	yes
maxspeed	30
name	Nieuwe Houtenseweg
source	PDOK 25 local survey 31-08-18
surface	asphalt
traffic_sign	NL:L51

Knooppunten

▼ 3 knooppunten

45079435 (onderdeel van weg Nieuwe Houtenseweg (622144070))

2037213027

1660353554 (onderdeel van wegen 622144072 en Nieuwe Houtenseweg (166381514))

XML downloaden · Geschiedenis weergeven

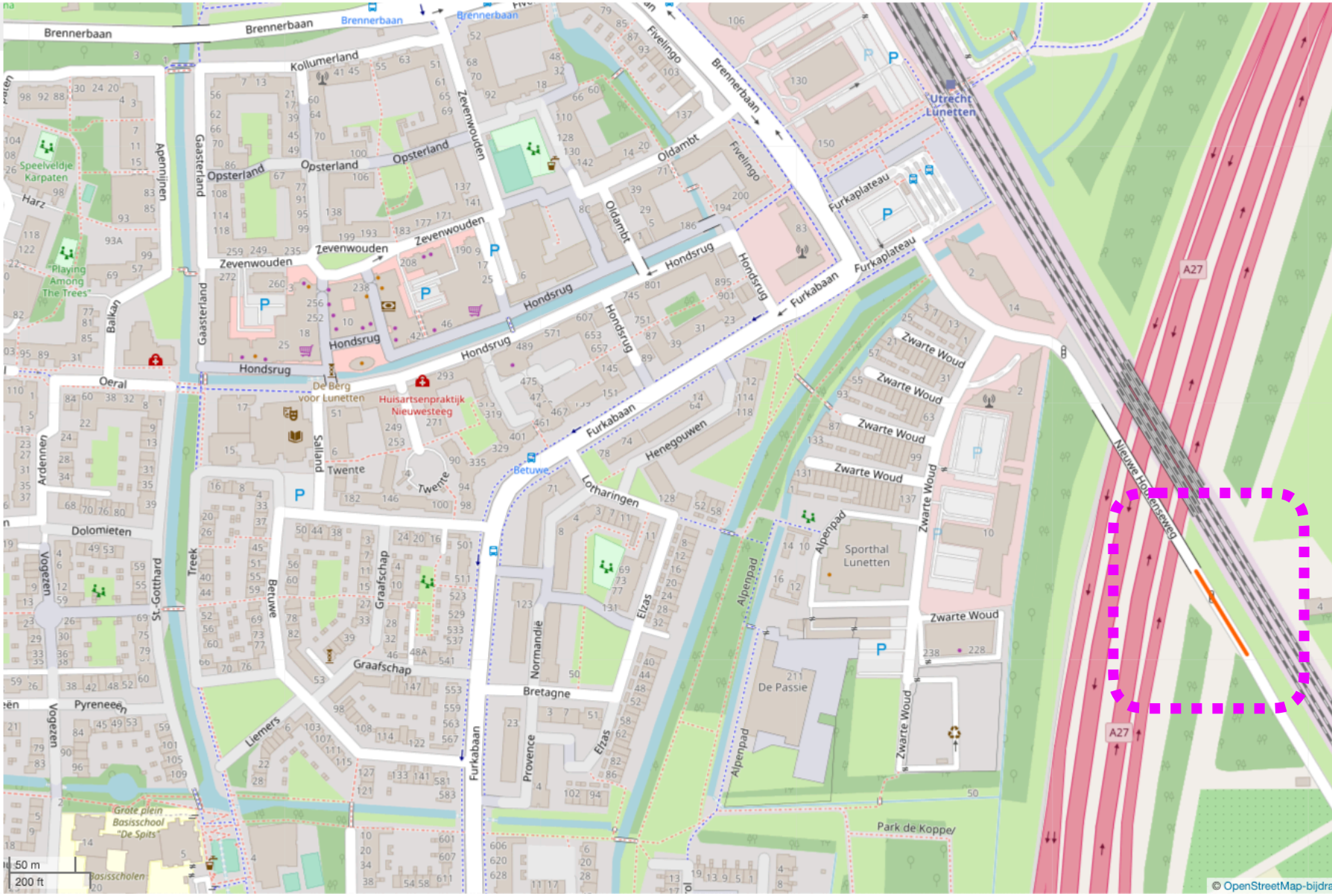

Floating car data (blue light)

rescue track

Ruwe data

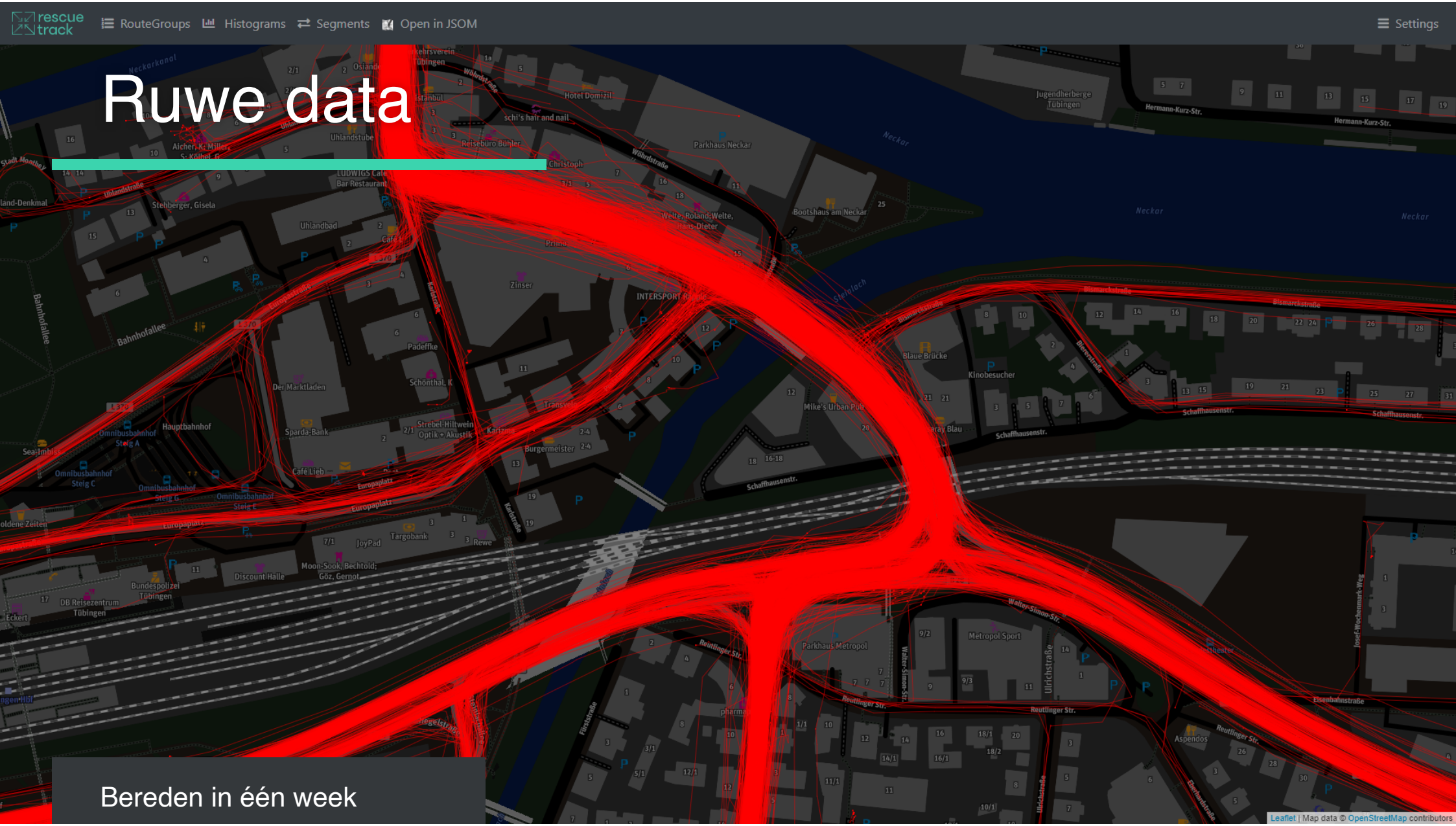

Bereden in één week

In kaart brengen van wegen door deze routering

Rijrichtingen worden gescheiden

Gemiddelde snelheid per wegsegment

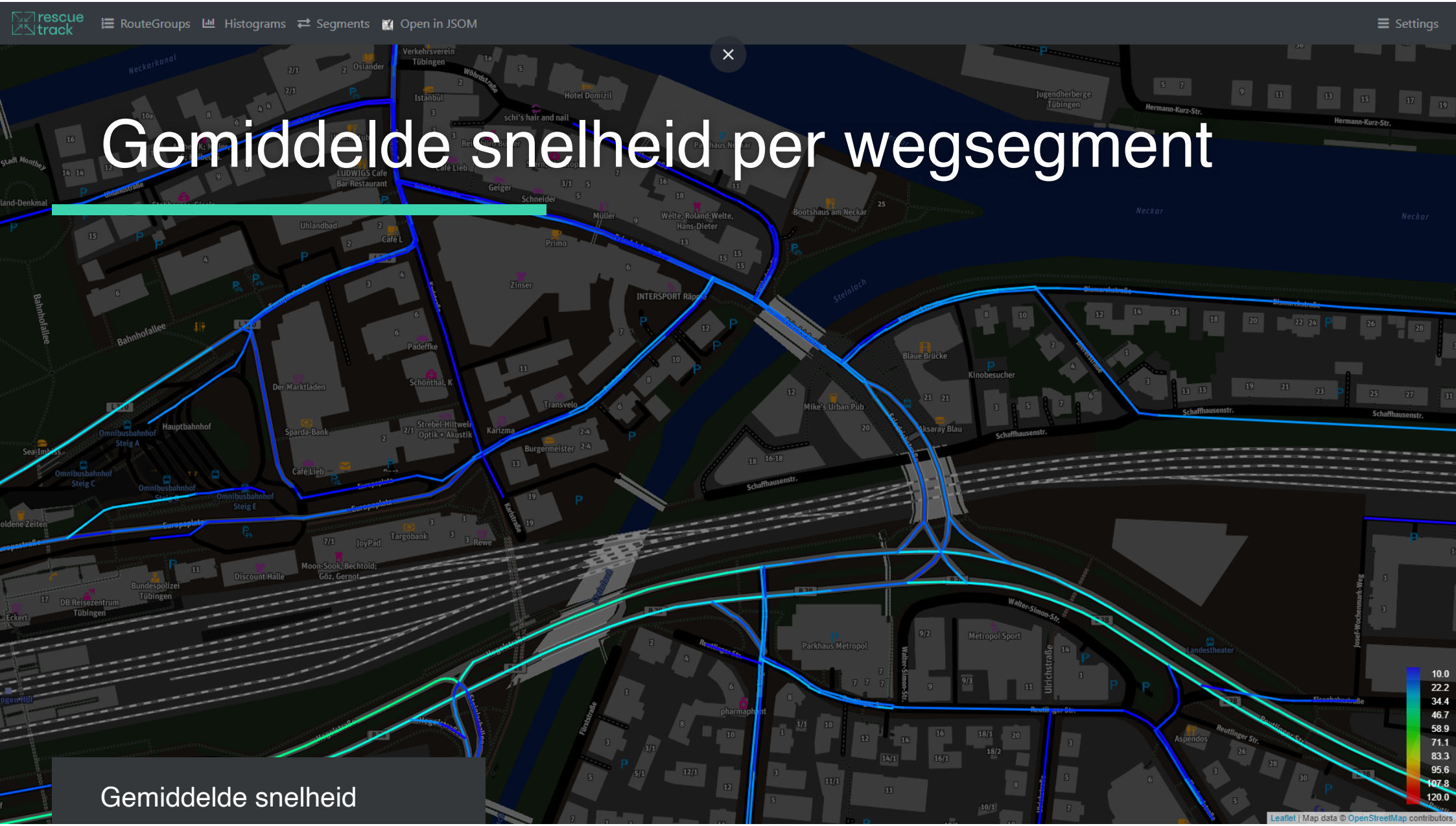

Gemiddelde snelheid

Datapunten voor één segment

Segmentlengte: 22 meter

rescue track | RouteGroups | Histograms | Segments | Open in JSOM | Settings

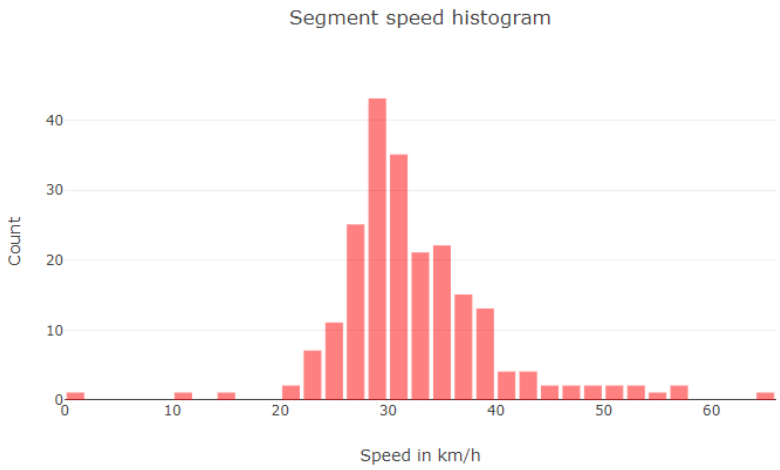

Snelheidsverdeling

Normale verdeling verschijnt

rescue track | RouteGroups | Histograms | Segments | Open in JSOM | Settings

Omkeren op kruispunt

rescue track | RouteGroups | Histograms | Segments | Open in JSOM | Settings

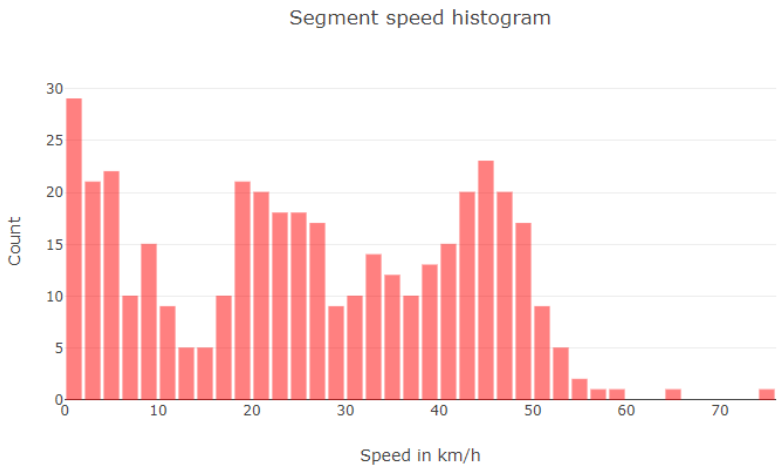

Stilstaan, afslaan, doorrijden

Straatsegmenten blijven veranderen

- Verkeerssituaties
- Versperringen
- Eenrichtingstraten
- Wegcondities
- (Periodieke) filevorming

rescue track

Toepassing

rescue track

12:08
Geen actieve missie
20-446
Walpad
McDrive
Carglass
Renova Breda
Klein Hoogsteen
Laagsteen
Veldsteen
Hulfakkerstraat
Hoeksteen
Vrij via de radio
Vrij op wacht
Missie gestart
Plaats van handeling bereikt
50 m

R/A/V
AMBULANCE
Brabant-Midden-West-Noord
rescue track
RDG Mobile Data Gateway

RDG1110

Hardware

- Embedded Linux
- 4G Module (5G ready)
- Hardware beveiligingsmodule

Software

- EAP-TLS WiFi-Hotspot, VLAN
- Wireguard VPN (lage latentie)
- 3rd party applicaties, Publieke API

rescue track

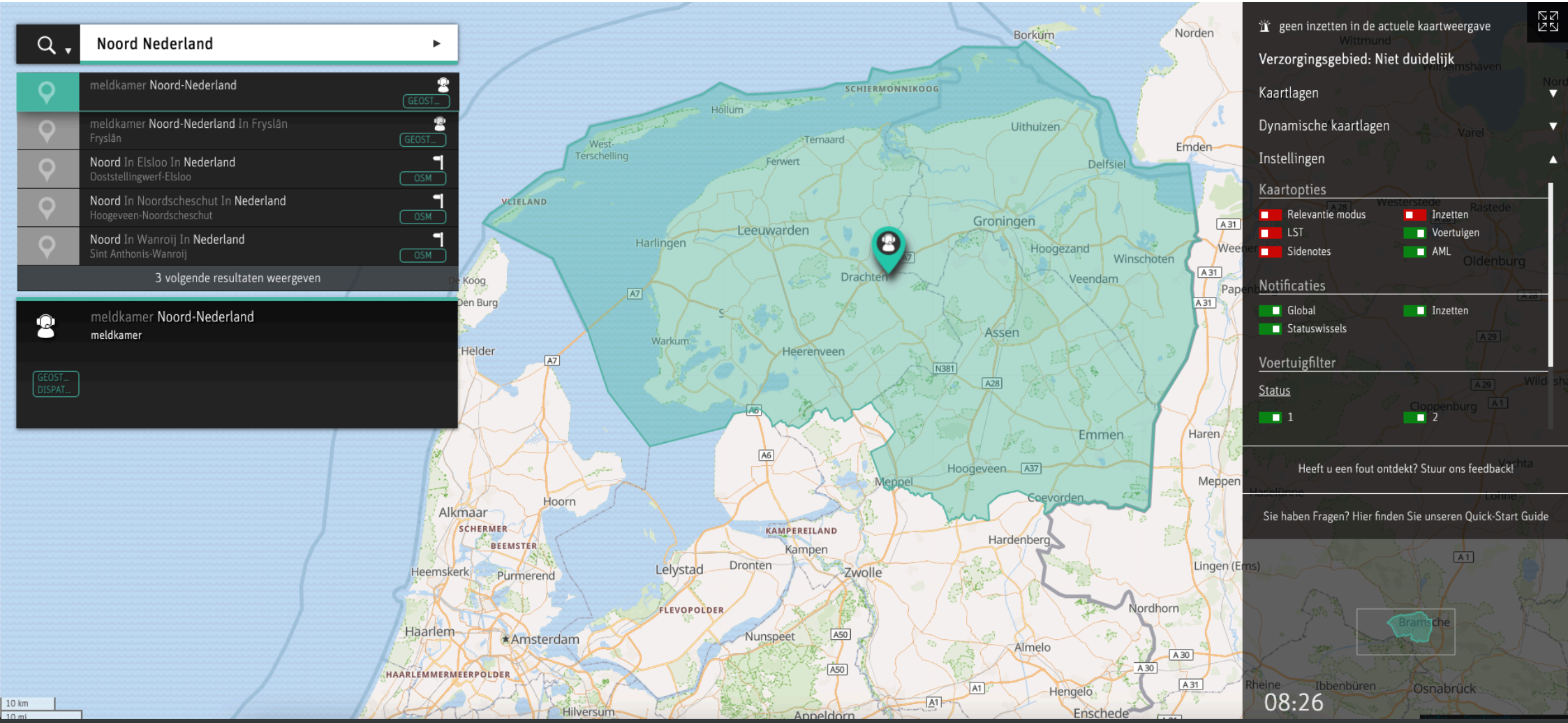

rescue track

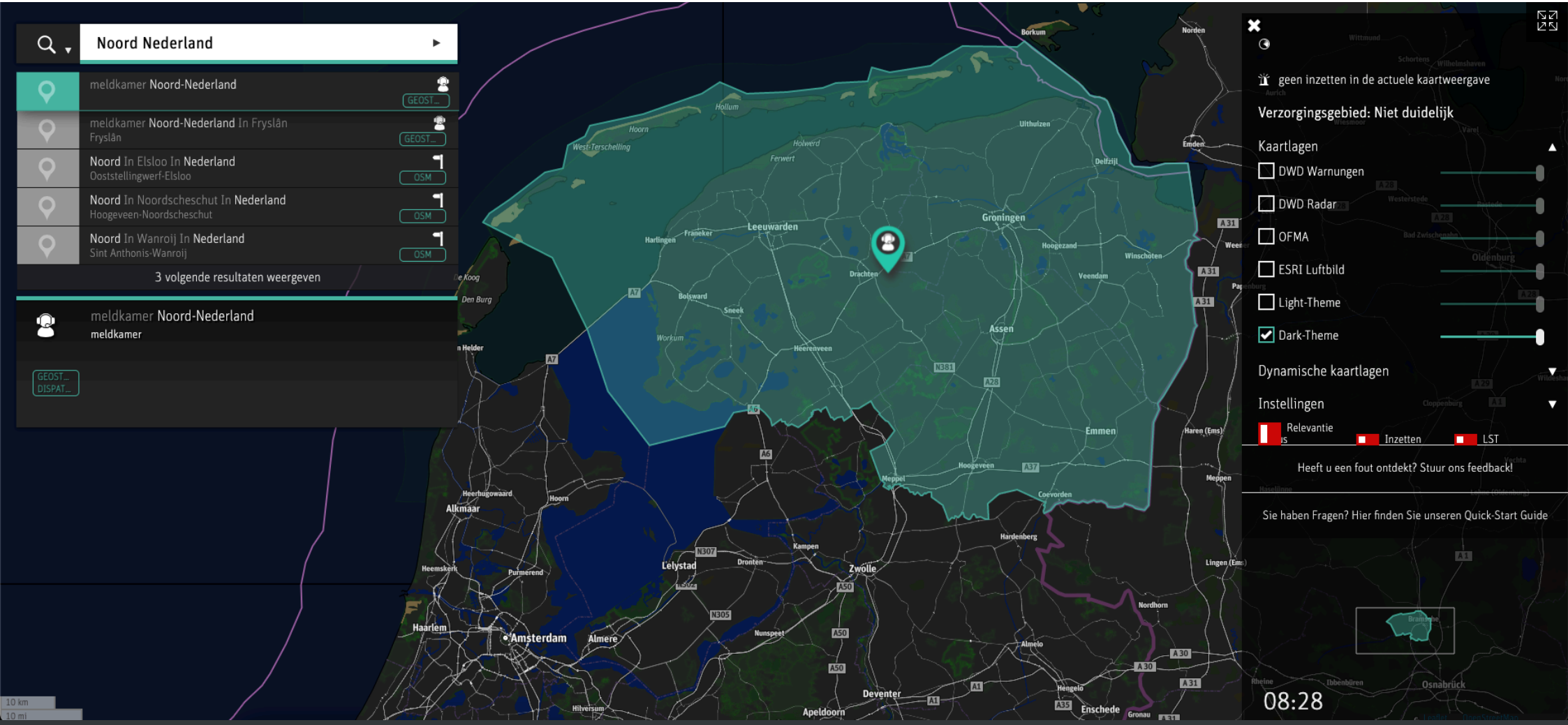

rescue track

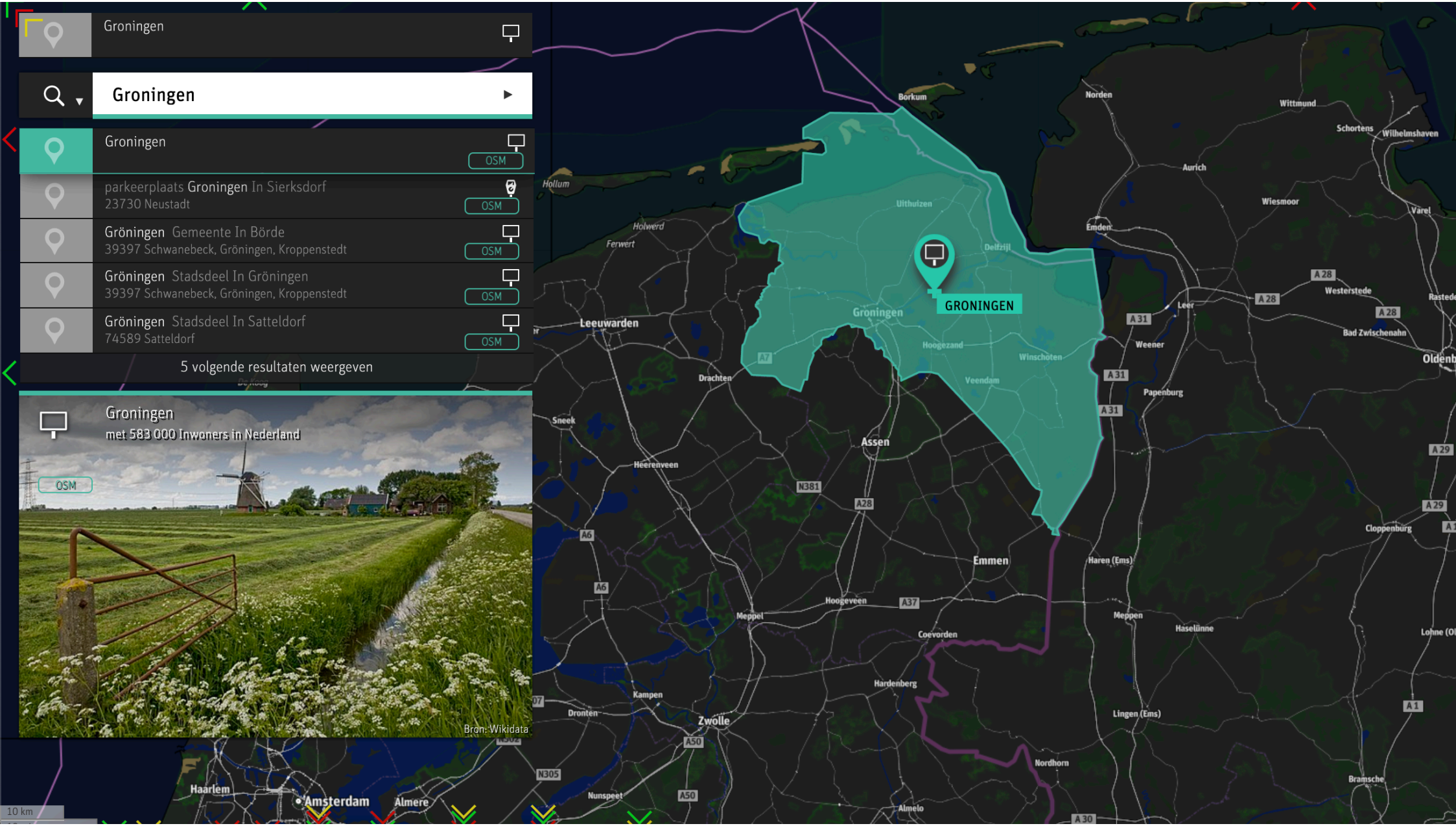
Groningen
Groningen
Groningen
OSM
parkeerplaats Groningen In Sierksdorf
23730 Neustadt
OSM
Gröningen Gemeente In Börde
39397 Schwanebeck, Gröningen, Kroppenstedt
OSM
Gröningen Stadsdeel In Gröningen
39397 Schwanebeck, Gröningen, Kroppenstedt
OSM
Gröningen Stadsdeel In Satteldorf
74589 Satteldorf
OSM
5 volgende resultaten weergeven
Groningen
met 583 000 Inwoners in Nederland
OSM
Bron: Wikidata
GRONINGEN
Borkum
Norden
Wittmund
Schortens
Wilhelmshaven
Aurich
Wiesmoor
Varel
Emden
Hollum
Holwerd
Ferwert
Uithuizen
Delfzijl
Leeuwarden
Leer
Westerstede
Rastede
Bad Zwischenahn
Weener
Oldenb
Hoogezand
Winschoten
Veendam
Drachten
Papenburg
Sneek
Assen
Heerenveen
Cloppenburg
Emmen
Haren (Ems)
Hoogeveen
Meppel
Meppen
Haselünne
Coevorden
Hardenberg
Kampen
Dronten
Zwolle
Lingen (Ems)
Nordhorn
Bramsche
Nunspeet
Almelo
Haarlem
Amsterdam
Almere
10 km

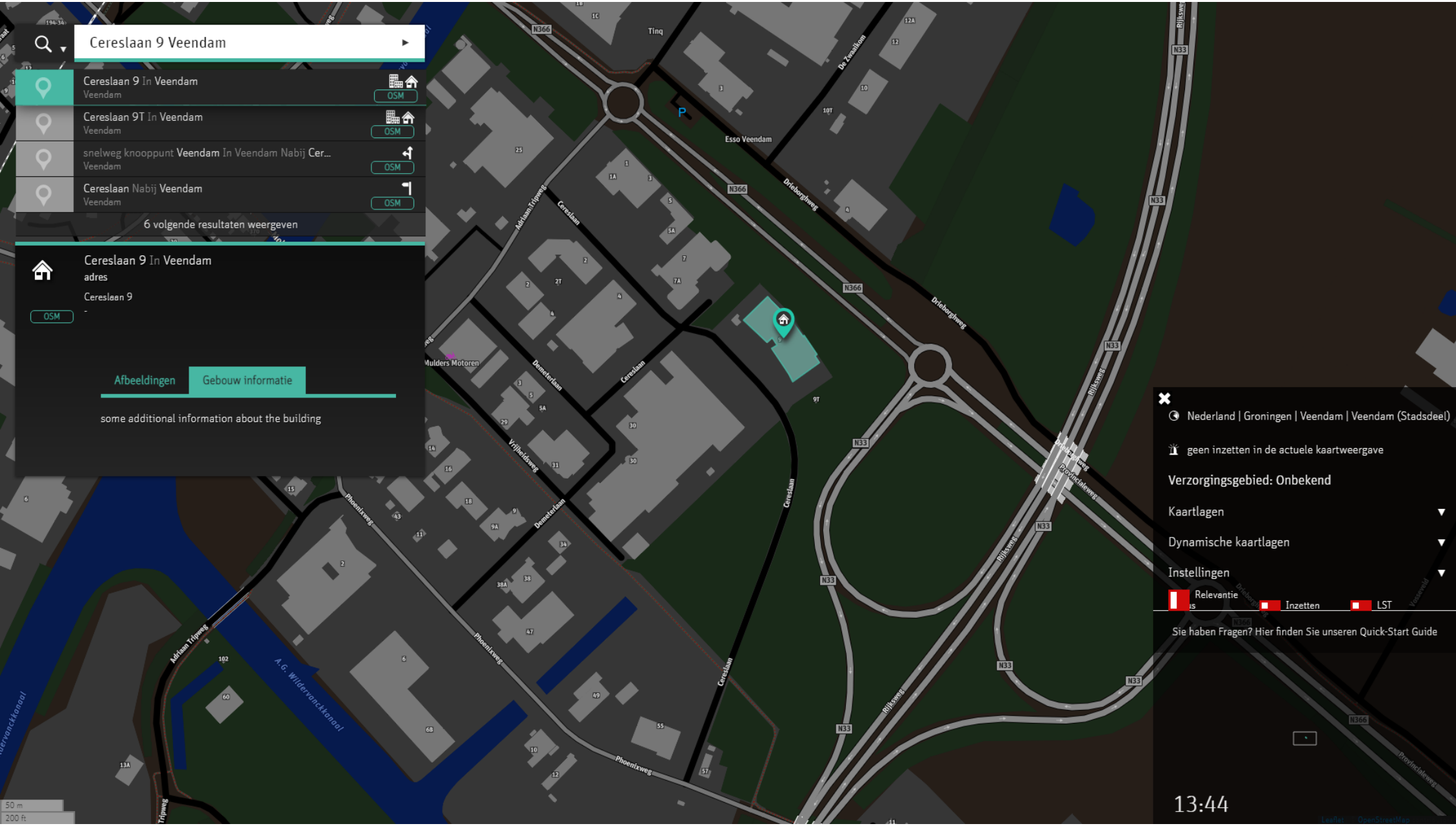
Cereslaan 9 Veendam
Cereslaan 9 In Veendam
Veendam
OSM
Cereslaan 9T In Veendam
Veendam
OSM
snelweg knooppunt Veendam In Veendam Nabij Cer...
Veendam
OSM
Cereslaan Nabij Veendam
Veendam
OSM
6 volgende resultaten weergeven
Cereslaan 9 In Veendam
adres
Cereslaan 9
-
OSM
Afbeeldingen
Gebouw informatie
some additional information about the building
Nederland | Groningen | Veendam | Veendam (Stadsdeel)
geen inzetten in de actuele kaartweergave
Verzorgingsgebied: Onbekend
Kaartlagen
Dynamische kaartlagen
Instellingen
Relevantie
Inzetten
LST
Sie haben Fragen? Hier finden Sie unseren Quick-Start Guide
13:44
Tinq
Esso Veendam
Mulders Motoren
Cereslaan
Adriaan Tripweg
Demeterlaan
Vrijheidsweg
Phoenixweg
Driebergtweg
De Zwaaikom
Rijksweg
Provincialeweg
A.G. Wildervanckkanaal
N366
N33
50 m
200 ft

Cereslaan 9 Veendam

Cereslaan 9 In Veendam
Veendam
OSM

Cereslaan 9T In Veendam
Veendam
OSM

snelweg knooppunt Veendam In Veendam Nabij Cer...
Veendam
OSM

Cereslaan Nabij Veendam
Veendam
OSM

6 volgende resultaten weergeven

Cereslaan 9 In Veendam
adres
Cereslaan 9
-
OSM

Afbeeldingen | Gebouw informatie



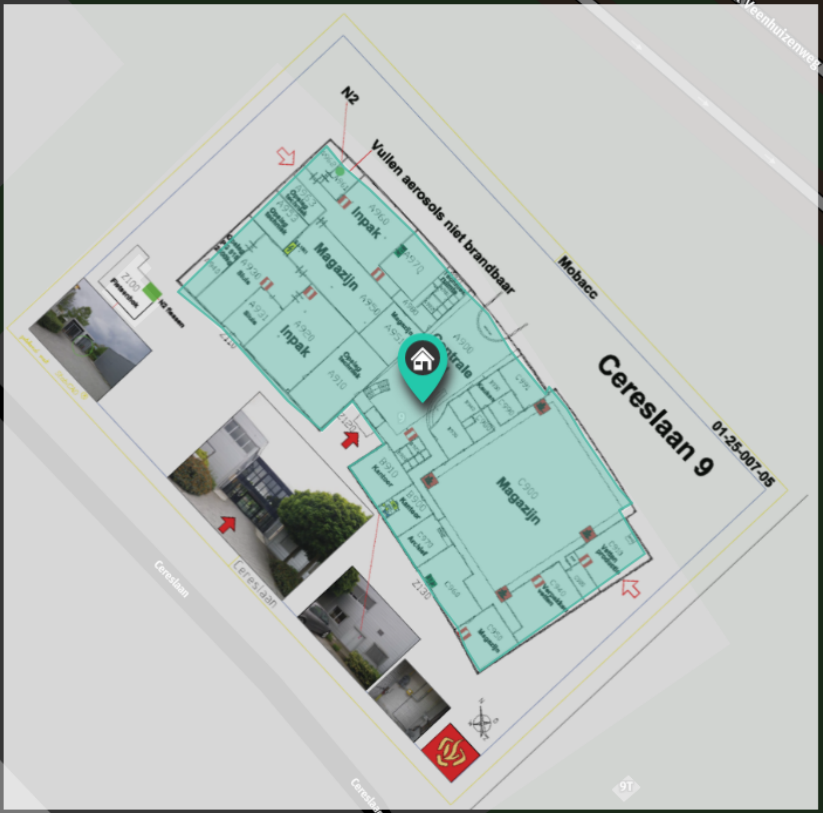

Nederland | Groningen | Veendam | Veendam (Stadsdeel)

geen inzetten in de actuele kaartweergave

Verzorgingsgebied: Onbekend

Kaartlagen

Dynamische kaartlagen

Instellingen

Relevantie | Inzetten | LST

Sie haben Fragen? Hier finden Sie unseren Quick-Start Guide

13:27

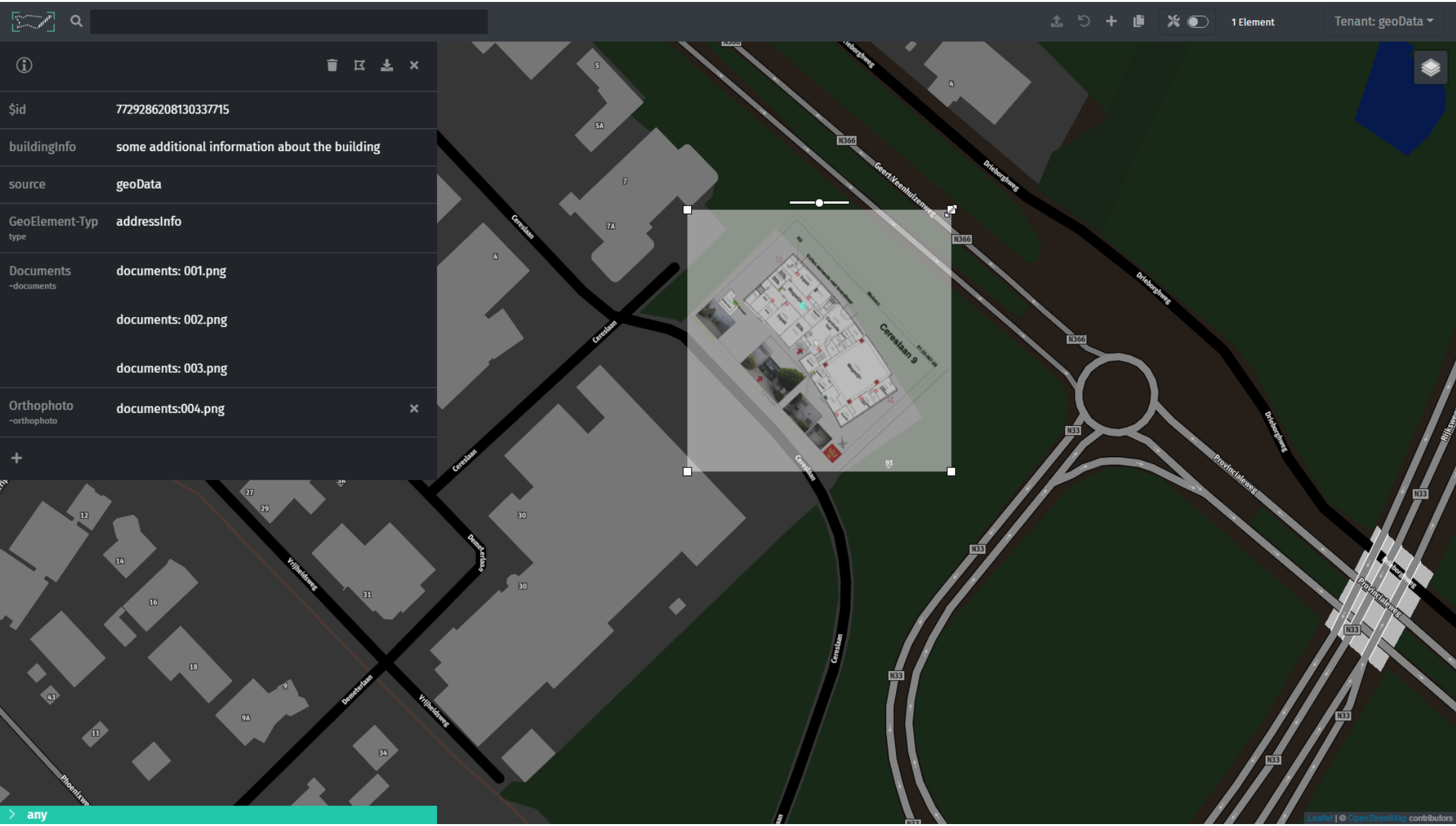
1 Element
Tenant: geoData
$id
7729286208130337715
buildingInfo
some additional information about the building
source
geoData
GeoElement-Typ
type
addressInfo
Documents
~documents
documents: 001.png
documents: 002.png
documents: 003.png
Orthophoto
~orthophoto
documents:004.png
Ceraslaan 9
Ceraslaan
Geert Veenhuizenweg
Drieborghweg
Provincialeweg
Vrijheidsweg
Demeterlaan
Phoenixweg
N366
N33
any
Leaflet | © OpenStreetMap contributors

Zoeken op eigen POI’s

rescue track

Incident Management

rescue
track

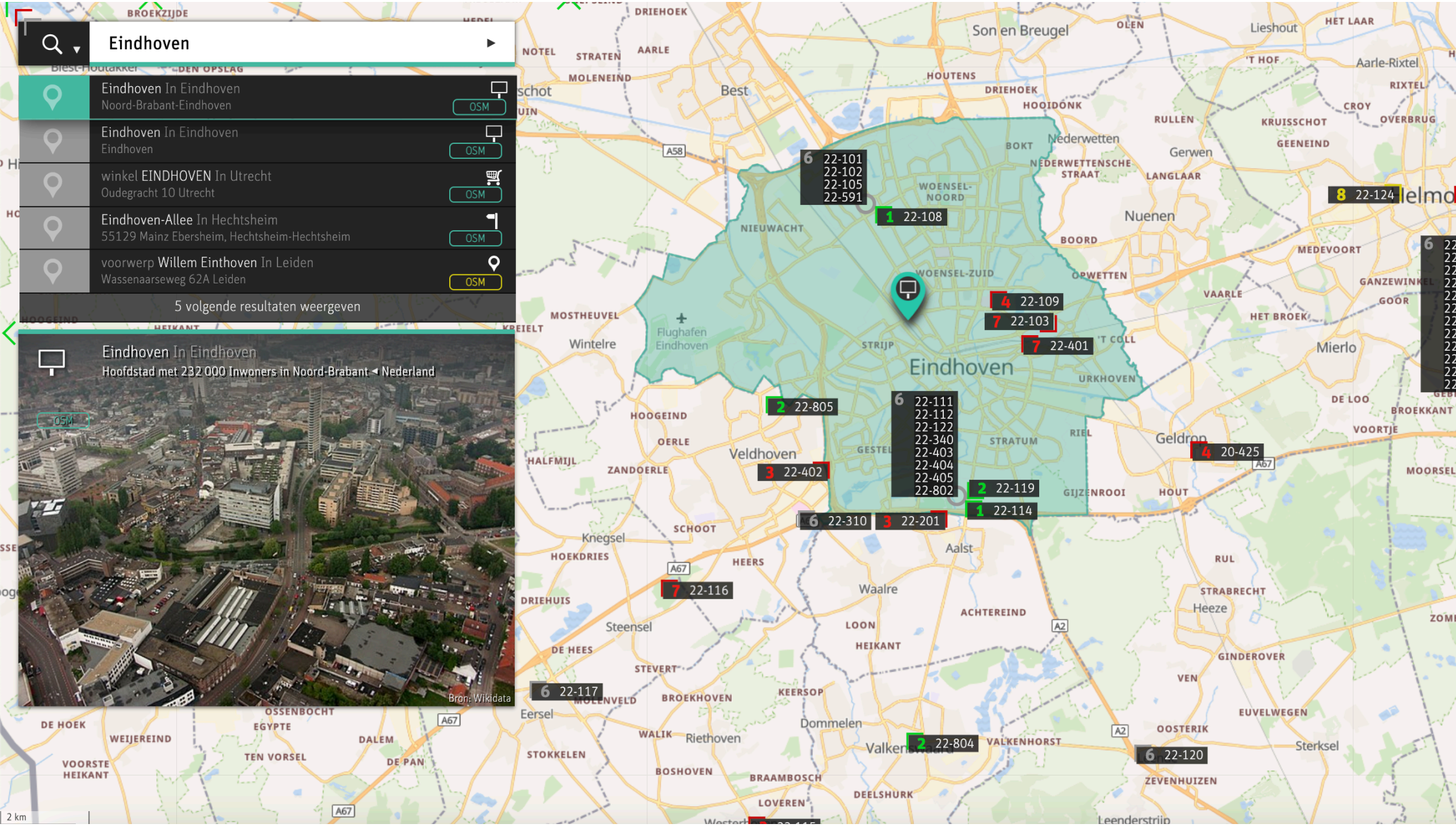
Eindhoven
Eindhoven In Eindhoven
Noord-Brabant-Eindhoven
OSM
Eindhoven In Eindhoven
Eindhoven
OSM
winkel EINDHOVEN In Utrecht
Oudegracht 10 Utrecht
OSM
Eindhoven-Allee In Hechtsheim
55129 Mainz Ebersheim, Hechtsheim-Hechtsheim
OSM
voorwerp Willem Einthoven In Leiden
Wassenaarseweg 62A Leiden
OSM
5 volgende resultaten weergeven
Eindhoven In Eindhoven
Hoofdstad met 232 000 Inwoners in Noord-Brabant ◂ Nederland
OSM
Bron: Wikidata
6 22-101
22-102
22-105
22-591
1 22-108
8 22-124
4 22-109
7 22-103
7 22-401
2 22-805
6 22-111
22-112
22-122
22-340
22-403
22-404
22-405
22-802
3 22-402
2 22-119
1 22-114
4 20-425
6 22-310
3 22-201
7 22-116
6 22-117
2 22-804
6 22-120
Eindhoven
Veldhoven
Geldrop
Mierlo
Nuenen
Gerwen
Nederwetten
Son en Breugel
Lieshout
Aarle-Rixtel
Best
Wintelre
Knegsel
Aalst
Waalre
Heeze
Steensel
Eersel
Dommelen
Riethoven
Valkenswaard
Sterksel
Leenderstrijp
Flughafen Eindhoven
WOENSEL-NOORD
WOENSEL-ZUID
NIEUWACHT
STRIJP
URKHOVEN
STRATUM
GESTEL
RIEL
GIJZENROOI
HOUT
HOOGEIND
OERLE
ZANDOERLE
HALFMIJL
SCHOOT
HEERS
HOEKDRIES
DRIEHUIS
DE HEES
STEVERT
BROEKHOVEN
KEERSOP
WALIK
STOKKELEN
BOSHOVEN
BRAAMBOSCH
LOVEREN
DEELSHURK
LOON
HEIKANT
ACHTEREIND
VALKENHORST
OOSTERIK
ZEVENHUIZEN
EUVELWEGEN
GINDEROVER
VEN
STRABRECHT
RUL
DE LOO
VOORTJE
BROEKKANT
MOORSEL
MEDEVOORT
GANZEWINKEL
GOOR
HET BROEK
VAARLE
BOORD
OPWETTEN
LANGLAAR
RULLEN
KRUISSCHOT
GEENEIND
CROY
OVERBRUG
RIXTEL
HET LAAR
OLEN
HOUTENS
DRIEHOEK
HOOIDONK
BOKT
NEDERWETTENSCHE STRAAT
MOSTHEUVEL
KREIELT
DE HOEK
WEIJEREIND
EGYPTE
OSSENBOCHT
TEN VORSEL
DALEM
DE PAN
VOORSTE HEIKANT
A58
A67
A2
2 km

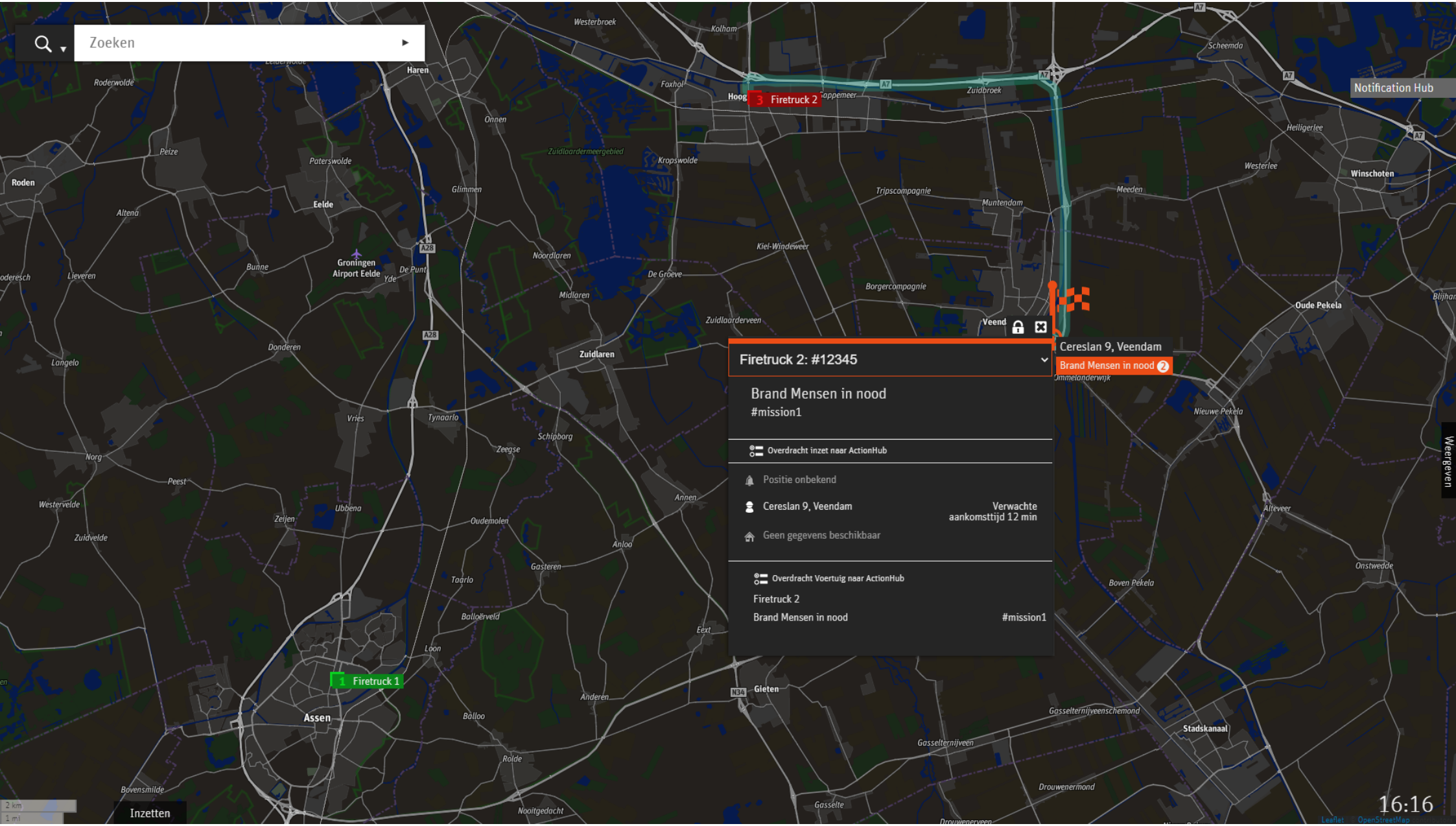
Zoeken
Notification Hub
Firetruck 2
Firetruck 1
Cereslan 9, Veendam
Brand Mensen in nood
Firetruck 2: #12345
Brand Mensen in nood
#mission1
Overdracht inzet naar ActionHub
Positie onbekend
Cereslan 9, Veendam
Verwachte aankomsttijd 12 min
Geen gegevens beschikbaar
Overdracht Voertuig naar ActionHub
Firetruck 2
Brand Mensen in nood
#mission1
Inzetten
Weergeven
16:16

Demo Incident Management

rescue
track

Voorspellen zorgvraag

rescue track

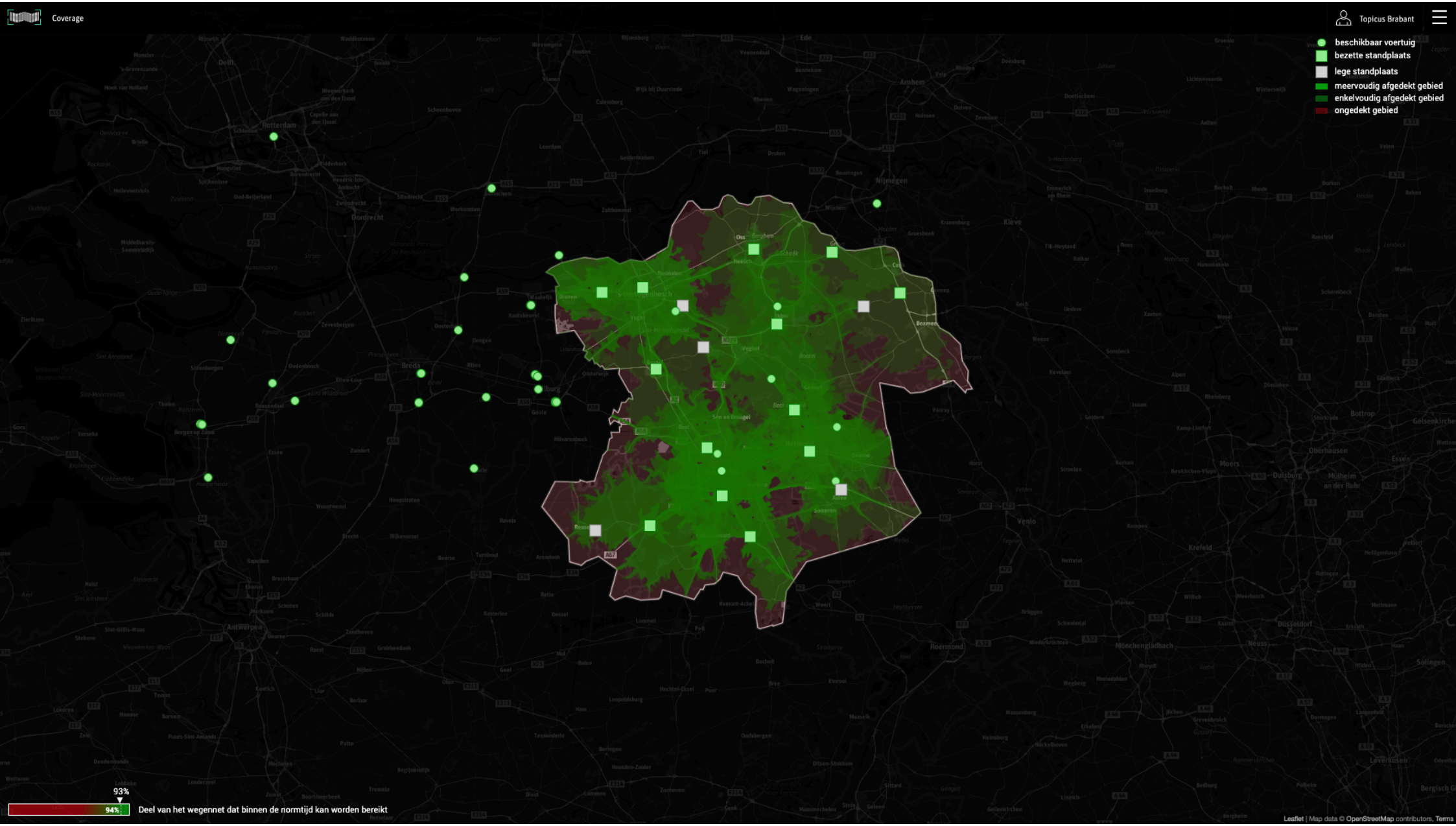
Coverage
Topicus Brabant
beschikbaar voertuig
bezette standplaats
lege standplaats
meervoudig afgedekt gebied
enkelvoudig afgedekt gebied
ongedekt gebied
93%
94%
Deel van het wegennet dat binnen de normtijd kan worden bereikt
Leaflet | Map data © OpenStreetMap contributors, Terms

Demo Coverage

rescue
track

Samengevat

- Ondersteunende intelligentie
- Machine Learning
- Opensourcedata (Openstreetmaps)
- Floating Car Data
- Early Warning Service
- Influence traffics lights

rescue track